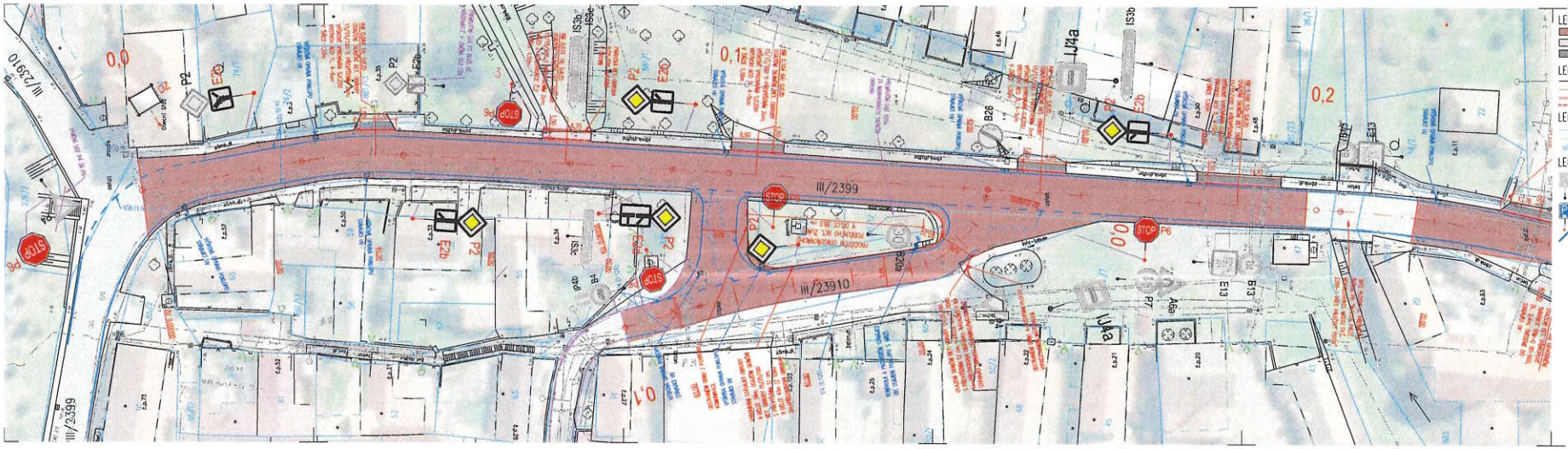


## LEGENDA POVRCHŮ

- VOZOVKA – HOMOGENIZACE
- S.E.D.
- S.E.D.
- S.E.D.

## LEGENDA OSTATNÍ

- STÁVAJÍCÍ STAV
- NAVRHOVÁNÁ HRÁNA
- OBRUBA S PODSÁZKOU 12 cm
- OBRUBA S PODSÁZKOU 2 až 5 cm (výjezdy)

## LEGENDA KATASTRU

- HRÁNICE KN
- VNITŘNÍ ČLENĚNÍ PARCELY
- ČÍSLO PARCELY KN

## LEGENDA DOPR. ZNAČENÍ

- IP11c STÁVAJÍCÍ SDZ – PONECHÁNO
- IP11c NOVÉ SDZ
- NOVÉ VOZ

## LEGENDA INŽENÝRSKÝCH SÍTÍ

- ELEKTRICKÝ KABEL NN, PODZEMNÍ – ČEZ Distribuce, a.s.
- ELEKTRICKÝ KABEL NN, NADZEMNÍ – ČEZ Distribuce, a.s.
- ELEKTRICKÝ KABEL NN, NADZEMNÍ – ČEZ Distribuce, a.s.
- METALICKÉ SDĚLOVACÍ VEDENÍ, PODZEMNÍ – CETIN a.s.
- SDĚLOVACÍ VEDENÍ, NADZEMNÍ – CETIN a.s.
- OPTICKÉ SDĚLOVACÍ VEDENÍ, PODZEMNÍ – CETIN a.s.
- SDĚLOVACÍ VEDENÍ, NEPROVOZOVANÉ – CETIN a.s.
- KANALIZACE, SPLAŠKOVÁ, PODZEMNÍ – Obec Píšeč
- KANALIZACE, DEŠŤOVÁ, PODZEMNÍ – Obec Píšeč
- VEŘEJNÉ OSVĚTLENÍ, PODZEMNÍ – Obec Píšeč
- VODOVOD, OBECNÝ, PODZEMNÍ – Slavos Slavij s.r.o.

Obec: Palec
Okres: Kladno
Katastrální území: Palec u Zlonic (717399)

Souřadnicový systém: JTSK
Výškový systém: Bat po vyrovnání

| | | |
|---|---|---|
| Zpracování projektové dokumentace: IPOKA, s.r.o., Elišky Wiesnerové, 19152 Cechovice | | IPOKA |
| ZPRAVOVATELÉ ČÁSTI PROJEKTU | | |
| HLAVNÍ ZPRAVOVATEL | ZÁSTAVOVÝ ZPRAVOVATEL | |
| Ing. Pavel Kovacs | Ing. Pavel Kovacs | |
| INVESTOR | Obec Palec, č.p. 65, 27371 Palec | |
| STAVBA | Homogenizace povrchu sil. III/2399 a III/23910 v obci Palec z důvodu umístění kanalizace a ČOV | |
| OBJEKT | SO 101 - homogenizace povrchu | |
| ČÁST | Situační výkresy | |
| OBSAH | Koordinační situační výkres - 1. fáze | C.3.1 |

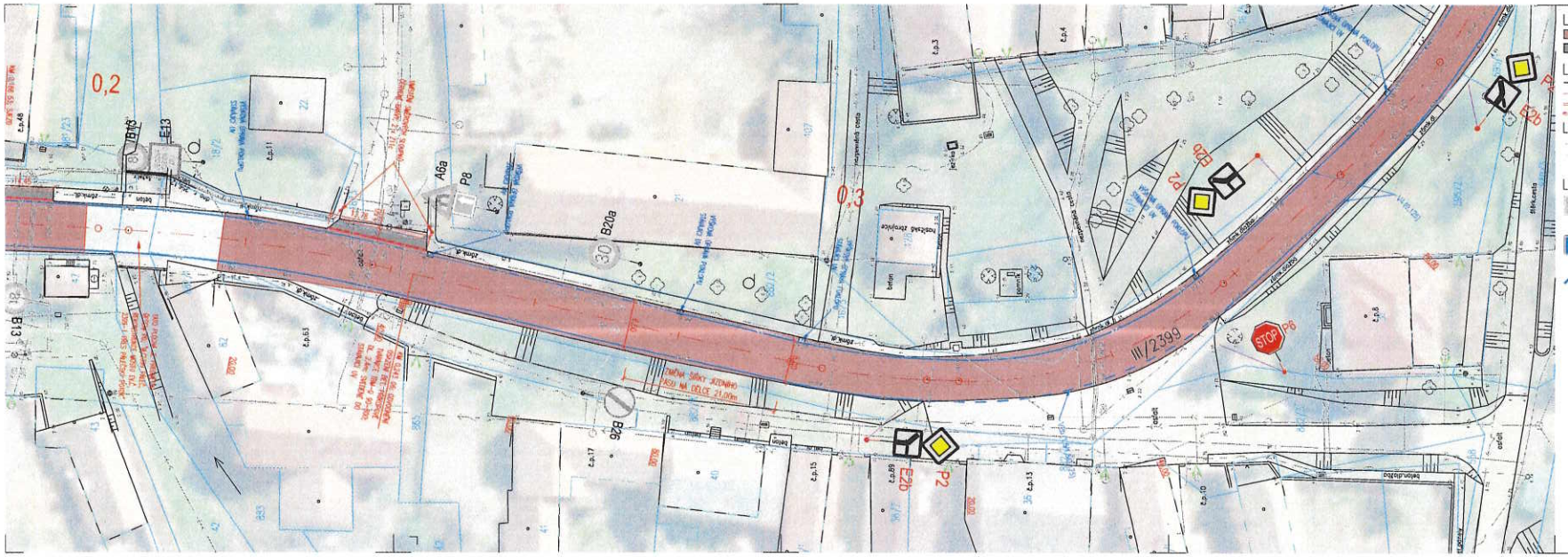


## LEGENDA POVRCHŮ

- VOZOVKA – HOMOGENIZACE
- S.E.ZO

## LEGENDA OSTATNÍ

- STÁVAJÍCÍ STÁV
- NÁVRHOVÁNÁ HRÁNA
- OBRUBA S PODSÁZKOU 12 cm
- OBRUBA S PODSÁZKOU 2 až 5 cm (sjezdy)

## LEGENDA KATASTRU

- HRÁNICE KN
- VNITŘNÍ ČLENĚNÍ PARCELY
- ČÍSLO PARCELY KN

## LEGENDA DOPR. ZNAČENÍ

- IP11c STÁVAJÍCÍ SDZ – PONECHÁNO
- IP11c NOVÉ SDZ
- NOVÉ VDZ

## LEGENDA INŽENÝRSKÝCH SÍTÍ

- ELEKTRICKÝ KABEL NN, PODZEMNÍ – ČEZ Distribuce, a.s.
- ELEKTRICKÝ KABEL NN, NADZEMNÍ – ČEZ Distribuce, a.s.
- ELEKTRICKÝ KABEL VN, NADZEMNÍ – ČEZ Distribuce, a.s.
- METALICKÉ SDĚLOVACÍ VEDENÍ, PODZEMNÍ – CETIN a.s.
- SDĚLOVACÍ VEDENÍ, NADZEMNÍ – CETIN a.s.
- OPTICKÉ SDĚLOVACÍ VEDENÍ, PODZEMNÍ – CETIN a.s.
- SDĚLOVACÍ VEDENÍ, NEPROVOZOVANÉ – CETIN a.s.
- KANALIZACE, SPLAŠKOVÁ, PODZEMNÍ – Obec Páleč
- KANALIZACE, DEŠŤOVÁ, PODZEMNÍ – Obec Páleč
- VEŘEJNÉ OSVĚTLENÍ, PODZEMNÍ – Obec Páleč
- VODOVOD, OBECNÝ, PODZEMNÍ – Slavos Slaný s.r.o.

Zákres inženýrských sítí je proveden pouze orientačně a není tedy podkladem pro jejich vytyčení. Před zahájením zemních prací budou všechny inženýrské sítě v plotě stavenitě vytyčeny jejich správci. PP stavbě se budou dodržovat ozemnky správců těchto sítí. Veškeré ostatníky pro uvedené v příloze E.1 této projektové dokumentace

Obec: Páleč
Okres: Kladno
Katastrální území: Páleč u Zlonic [717398]

Souřadnickový systém: JTSK
Výškový systém: Balt po vyrovnání

| | | | |
|---|---|---|---|
| Generální projektant stavby: | IPOKA, s.r.o., Blanky Wolenka 556, 281 02 Čechovice<br>IČO: 578 37 011 tel: +420 777 692 254 email: info@ipoka.cz | | IPOKA |
| ZPRACOVANÍ ČÁSTI PROJEKTU | | | |
| ODPOVĚDNÁ | ZLOŽENÍ PROJEKTU | HLAVNÍ PROJEKTANT | |
| Ing. Pavel Turner | Ing. Pavel Turner | Ing. Pavel Turner | |
| INVESTOR | Obec Páleč, č. p. 65, 27371 Páleč | | ZAKLADNÍ | 01/18 |
| STAVBA | Homogenizace povrchu sd. III/2399 a III/23910 v obci Páleč z důvodu umístění kanalizace a ČOV | | STUPEŇ PD | DPS |
| | | | FORMÁT | 1/4A |
| OBJEKT | SO 101 - homogenizace povrchu | | MĚŘÍTKO | 1:250 |
| ČÁST | Situační výkresy | | V.Z. | KOPIE |
| OBSAH | Koordinační situační výkres - 2. část | | C.3.2 | |

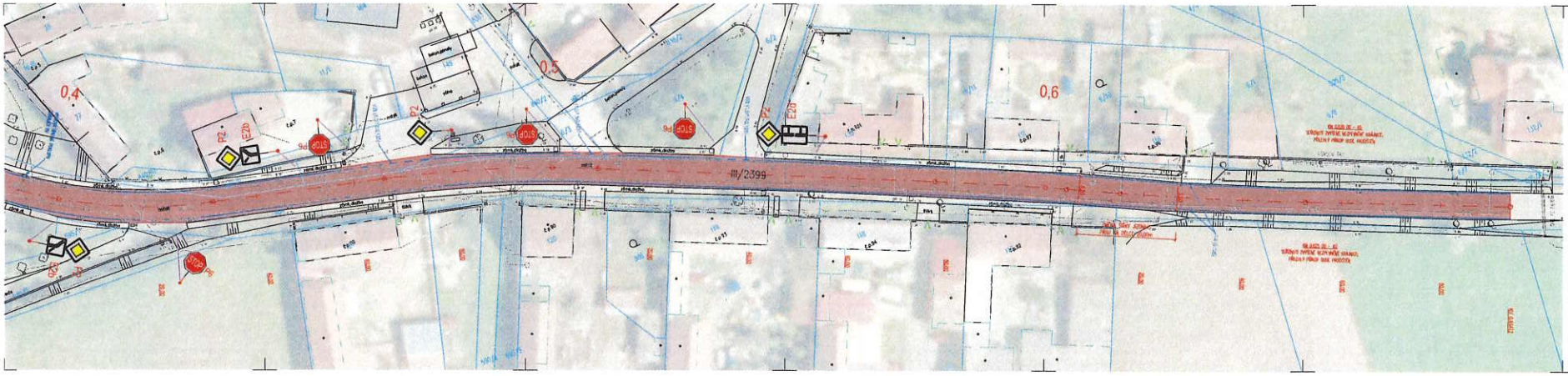


LEGENDA POVRCHŮ

LEGENDA OSTATNÍ

LEGENDA KATASTRU

LEGENDA DOPR. ZNAČENÍ

LEGENDA INŽENÝRSKÝCH SÍTÍ

C.3.3